

HISTOIRE DE SAINT-VALLIER, TERRE D'ACCUEIL DES ROY D'AMÉRIQUE

Par Paul St-Arnaud

membre honoraire de la

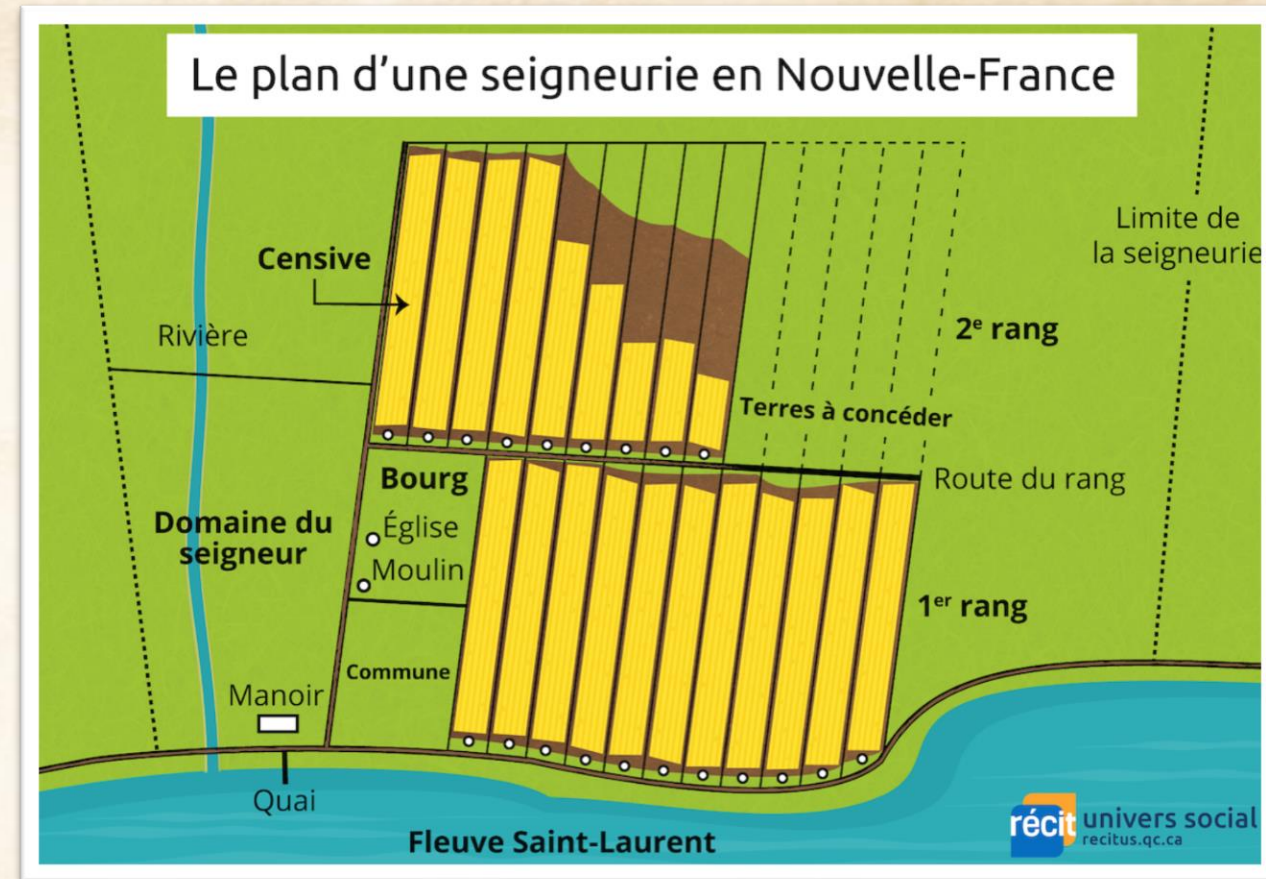
Société Historique de Bellechasse

20 septembre 2025



UN TERRITOIRE À LA FOIS SEIGNEURIAL ET PAROISSIAL

- Depuis 1665, via le Conseil Souverain, la Nouvelle-France est gouvernée conjointement par **l'État** et **l'Église**.
- L'**État** divise le territoire en **seigneuries** jusqu'en 1854 et en **municipalités** par la suite.
- Les Roy l'ont d'abord occupé comme **censitaires** dans une **seigneurie** concédée à Olivier Morel de La Durantaye en **1672**.
- Chaque **concession** ou **censive** est positionnée en ligne avec les autres au sein d'un même **rang**.



- Un **chemin** relie ces censives entre elles. Chaque censitaire habite une **maison** sur sa terre.

UN TERRITOIRE À LA FOIS SEIGNEURIAL ET PAROISSIAL

- Les premiers **censitaires** deviennent **paroissiens** de la paroisse Saint-Laurent en **1693**.
- La paroisse couvre alors, en largeur au fleuve, le même territoire que celui de la seigneurie de La Durantaye entre les municipalités actuelles de Beaumont et de Berthier-sur-Mer.
- Cette paroisse, qui prend le nom de **Saint-Michel-de-La Durantaye** en **1698**, est desservie par les prêtres-missionnaires du Séminaire de Québec.



La première église érigée à Saint-Vallier, en 1715.
(BAnQ, photo Thaddée Lebel)

DE LA SEIGNEURIE LA DURANTAYE À CELLE DE SAINT-VALLIER (1719-1720)

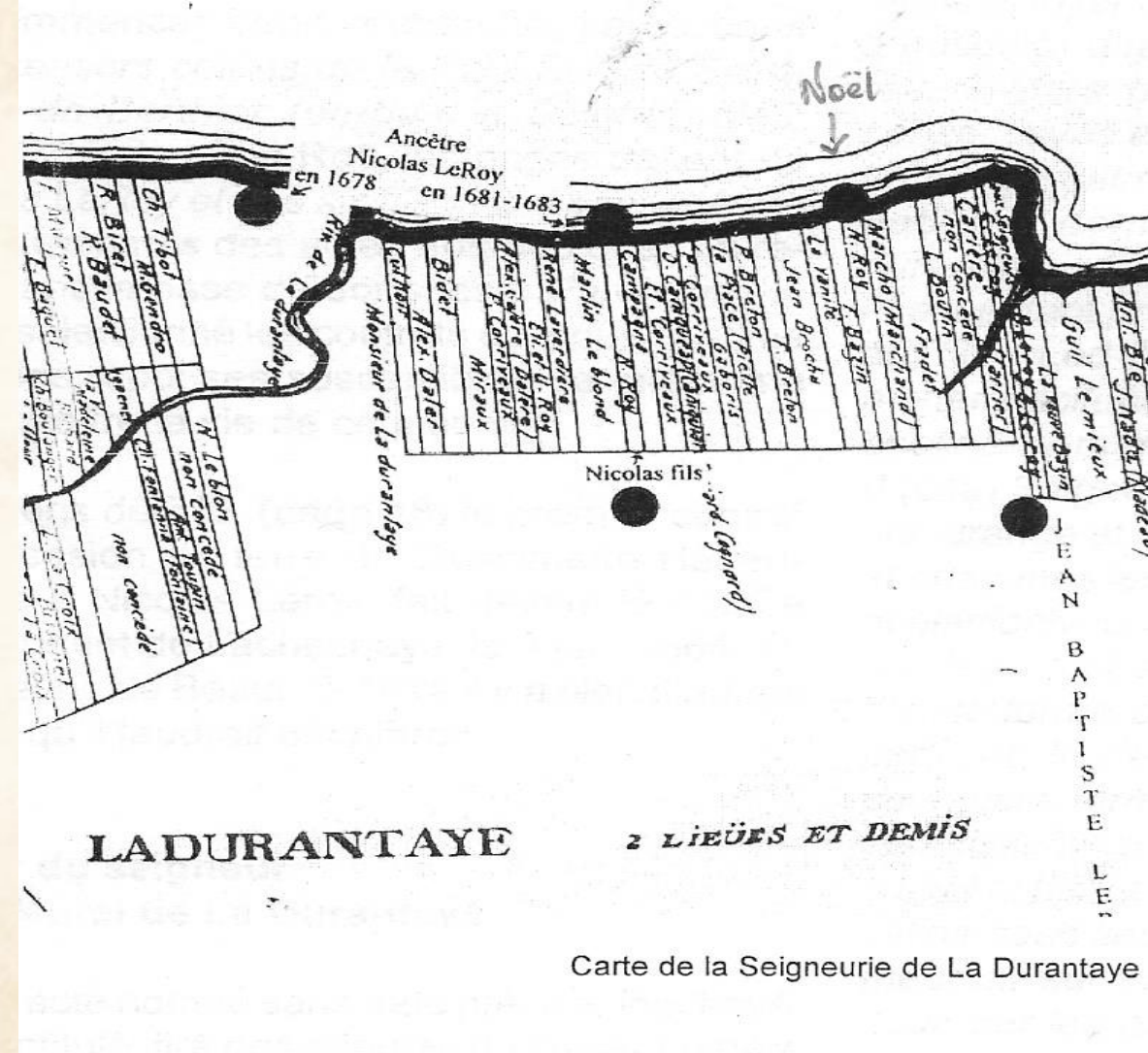
- Les terres occupées par les familles souches de Saint-Vallier ont toutes été concédées **entre 1672 et 1716** par le seigneur de La Durantaye.
- Militaire de carrière, Olivier Morel vient à l'occasion dans sa seigneurie. Il échoue alors son voilier sur la plage de l'actuelle Anse Mercier et se rend ensuite à son manoir.
- C'est également là, après avoir vendu sa maison de Québec, qu'il vient finir ses jours, en 1716. Son fils aîné, Louis-Joseph, héritera de la seigneurie, y compris **tout le domaine seigneurial de part et d'autre de la rivière Boyer.**



L'anse de Saint-Vallier et l'anse Mercier, où le seigneur venait échouer son voilier, sont depuis 1986 un Refuge d'oiseaux migrateurs. (Photo Andrée Roy)

DE LA SEIGNEURIE LA DURANTAYE À CELLE DE SAINT-VALLIER (1719-1720)

- Mgr de Saint-Vallier acquiert ce fief en 1719-1720 pour qu'il serve de garde-manger aux religieuses de l'Hôpital général de Québec.
- Le territoire de cette seigneurie de Saint-Vallier se situe alors entre Pointe Saint-Michel (camping Saint-Laurent) et Pointe Saint-Vallier sur une profondeur d'environ 27 kilomètres depuis le fleuve.
- Le domaine seigneurial chevauchant la rivière La Durantaye (maintenant Boyer) comprend 18 arpents, dont **13,5 arpents à l'ouest**, dans la paroisse Saint-Michel.



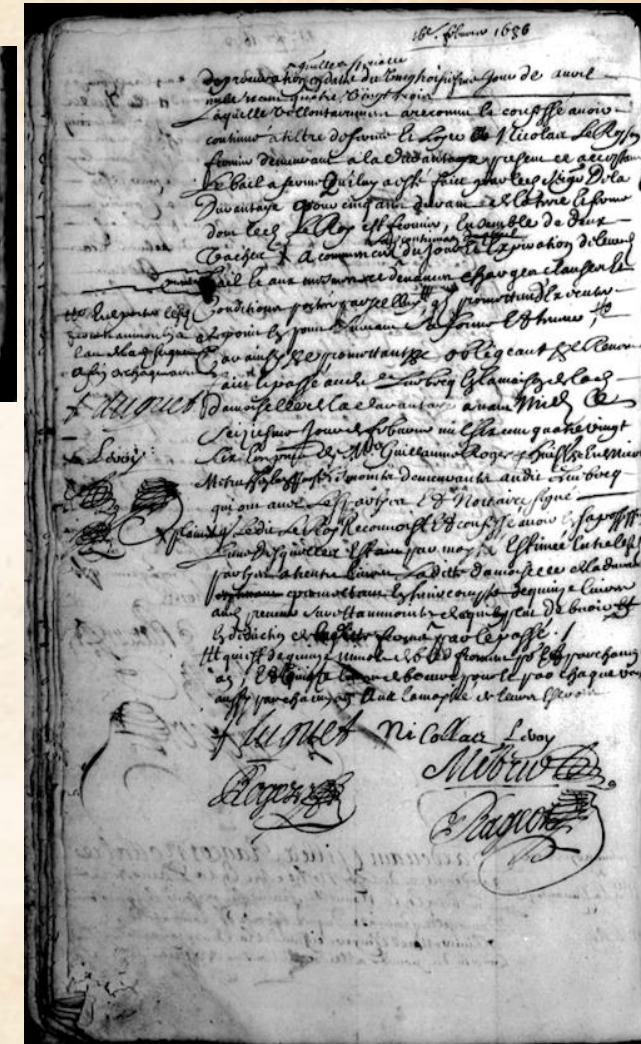
Carte tirée du livre de Jacqueline Sylvestre,
« NICOLAS LEROY ET JEANNE LELIÈVRE, Une histoire à suivre... »

DE LA PAROISSE SAINT-MICHEL À CELLE DE SAINT-PHILIPPE-SAINT-JACQUES (1713-1714)

- C'est pour exploiter ce domaine que le seigneur de La Durantaye a engagé Nicolas Leroy comme métayer à partir de 1677. La métairie-manoir se trouve du côté ouest de la rivière.
- Or, le premier lieu de culte de la paroisse Saint-Michel-de-La Durantaye est situé à l'est de la Boyer, sur la terre de Jacques Corriveau, au coeur du village actuel de Saint-Vallier.
- En l'absence de pont, et vu qu'il y a suffisamment de paroissiens de part et d'autre de la rivière pour rendre deux paroisses viables, ces dernières sont érigées par Mgr de Saint-Vallier à l'intérieur de la seigneurie.
- La partie **Ouest** de la paroisse garde le nom de Saint-Michel-de-La Durantaye, et la partie **Est** celui de Saint-Philippe-Saint-Jacques-de-La Durantaye.




Renouvellement du contrat de métayage de Nicolas Leroy en 1686. (BANQ)



DE LA PAROISSE SAINT-MICHEL À CELLE DE SAINT-PHILIPPE-SAINT-JACQUES (1713-1714)

- L'embouchure de la rivière Boyer au fleuve constitue désormais la **frontière paroissiale**, la même que la **municipalité de paroisse** de Saint-Vallier finira par adopter en 1984.
- **La paroisse Saint-Philippe-Saint-Jacques-de-La Durantaye** ouvre ses registres en **1713** et reçoit son érection canonique en **1714**. Sur le site du cimetière actuel, on commence en **1715** à construire une première église en remplacement de la chapelle Sainte-Anne.
- En 1716, la Seigneurie La Durantaye est divisée en deux parties par Olivier Morel. En 1719-1720, la partie **Est** est achetée par Mgr de Saint-Vallier, qui lui donne son nom. Désormais, la paroisse **Saint-Philippe-Saint-Jacques-de-La Durantaye** s'appellera Saint-Philippe-Saint-Jacques de **Saint-Vallier**.



De nombreux Roy reposent au cimetière de Saint-Vallier. (Photo Andrée Roy).

FAÇON DE VIVRE DES PREMIERS OCCUPANTS DU PAYS EN CANADA-NOUVELLE-FRANCE



Le système D et la vie à l'intérieur du rang seigneurial